



ÚZEMNÍ PLÁN ŽERNOV


Úplné znění po Změně č. 1, 2, 3 a 4

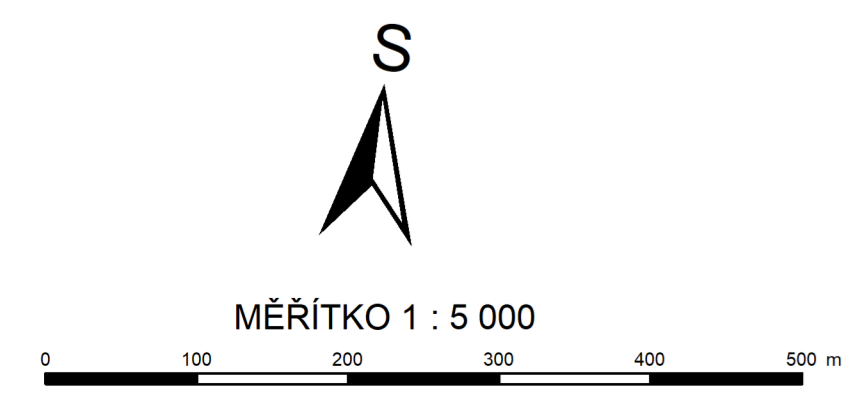
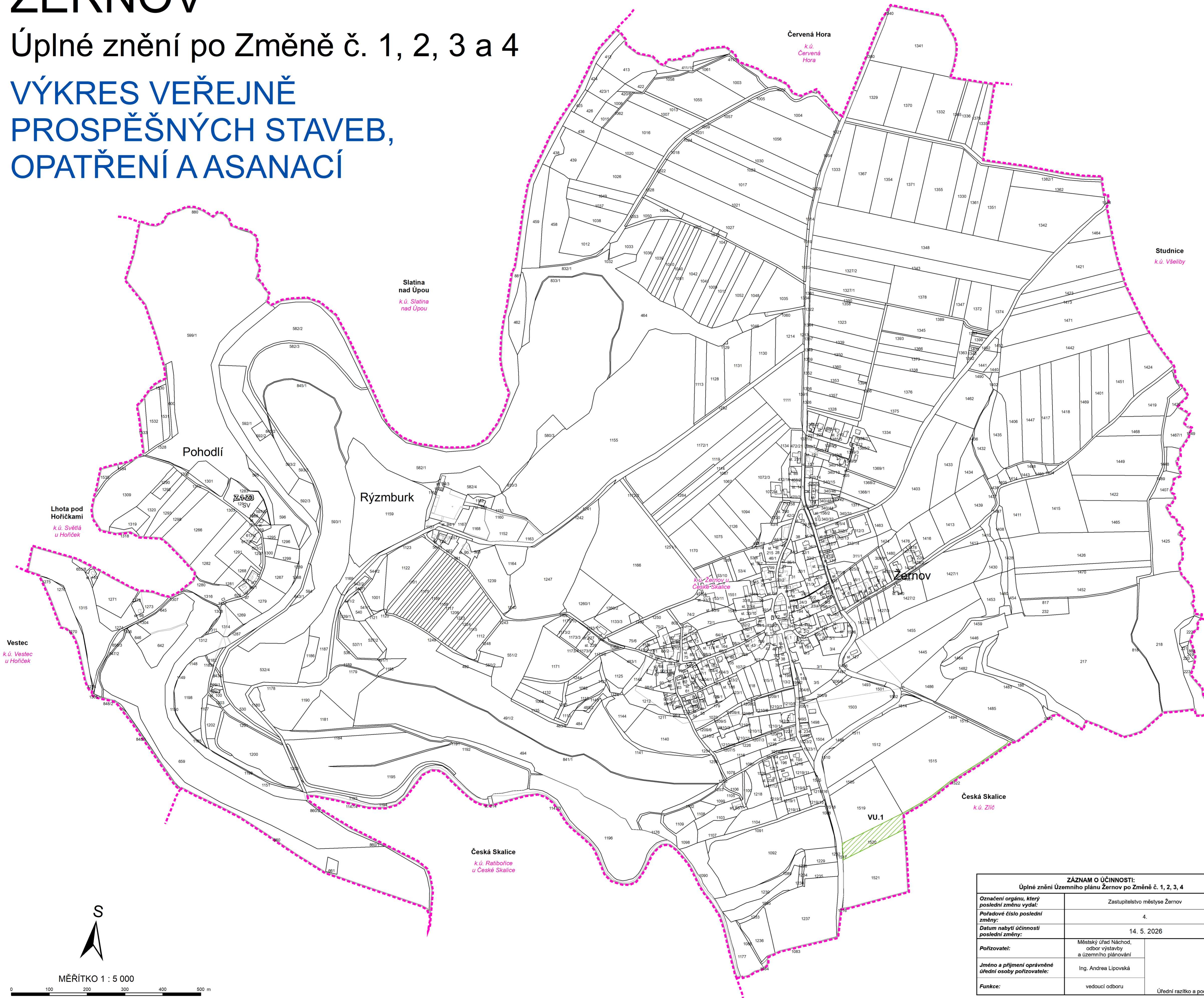
VÝKRES VEŘEJNĚ PROSPĚŠNÝCH STAVEB, OPATŘENÍ A ASANACÍ

HRANICE

-  řešené území
-  hranice katastrálního území

PLOCHY A KORIDORY S MOŽNOTÍ VYVLASTNĚNÍ VEŘEJNĚ PROSPĚŠNÁ OPATŘENÍ

-  VPO pro vytváření prvků územního systému ekologické stability



ZÁZNAM O ÚČINNOSTI: Úplné znění územního plánu Žernov po Změně č. 1, 2, 3, 4	
Označení orgánu, který poslední změnu vydal:	Zastupitelstvo městyse Žernov
Pořadové číslo poslední změny:	4.
Datum nabytí účinnosti poslední změny:	14. 5. 2026
Pořizovatel:	Městský úřad Náchod, odbor výstavby a územního plánování
Jméno a příjmení oprávněné úřední osoby pořizovatele:	Ing. Andrea Lipovská
Funkce:	vedoucí odboru Úřední razítka a podpis

HLAVNÍ PROJEKTANT – ODPOVĚDNÝ ZÁSTUPCE ZHOTOVITELE	PROJEKTANT	ZHOTOVITEL
Ing. arch. Miroslav Bata, ČKA č. 06353	kolktiv zhotovitele	Č 01807935
OBJEDNATEL / PŮRIZOVATEL	KRAJ	MĚSTYS
Městys Žernov / Městský úřad Náchod	Královéhradecký	Žernov
		ZAKÁZKOVÉ ČÍSLO 03906642
		ÚČELOVÝ STUPEŇ ÚPD
		FORMÁT 837 x 578 mm
		PROFESE URB
		DATUM 04/2026
		MĚŘITKO 1:5 000
		ČÍSLO 1.3.c.