





# ÚZEMNÍ PLÁN ŽERNOV ZMĚNA Č.1 II.2.c. VÝKRES PŘEDPOKLÁDANÝCH ZÁBORŮ PŮDNÍHO FONDU

VÝŘEZ






## HRANICE

-  zastavěné území k 11.9.2017
-  číslo záboru půdního fondu
-  zrušení záboru půdního fondu


## INVESTICE DO PŮDY

-  investice do půdy za účelem zvýšení půdní úrodnosti (plošné odvodnění)


## ZEMĚDĚLSKÝ PŮDNÍ FOND

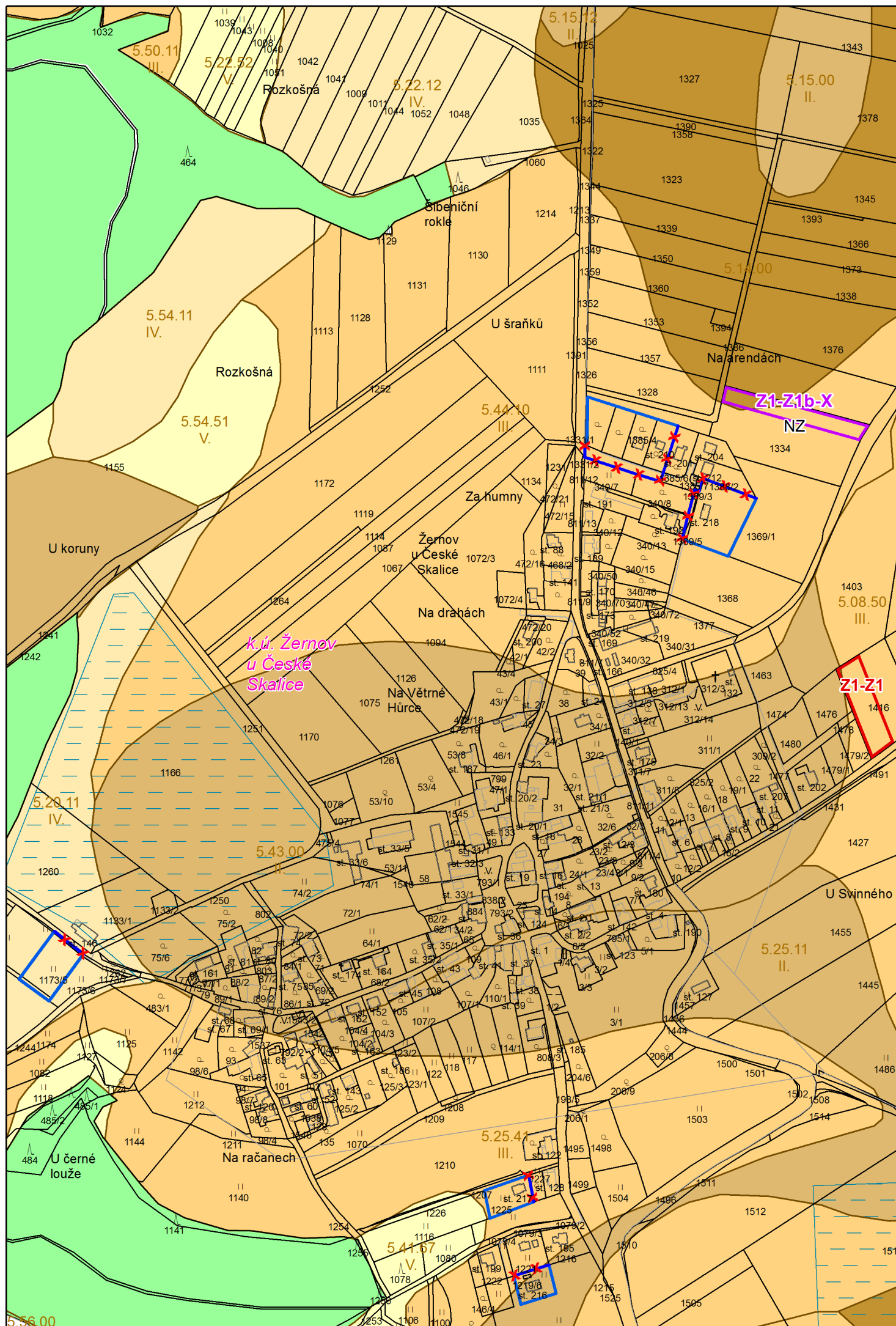
-  hranice BPEJ
- 51410 kód BPEJ
- II. třída ochrany
-  zemědělská půda I. třídy ochrany
-  zemědělská půda II. třídy ochrany
-  zemědělská půda III. třídy ochrany
-  zemědělská půda IV. třídy ochrany
-  zemědělská půda V. třídy ochrany

## PLOCHY LESNÍ

-  pozemky určené k plnění funkcí lesa

## Poznámka:

-  zrušení návrhu platné ÚPD
- Z1-Z1** označení zastavitelné plochy Změny č.1
- Z1-Z1b-X** označení plochy k navrácení do ZPF
- SV kód způsobu využití ploch změn - viz Hlavní výkres



MĚŘÍTKO 1 : 5 000

