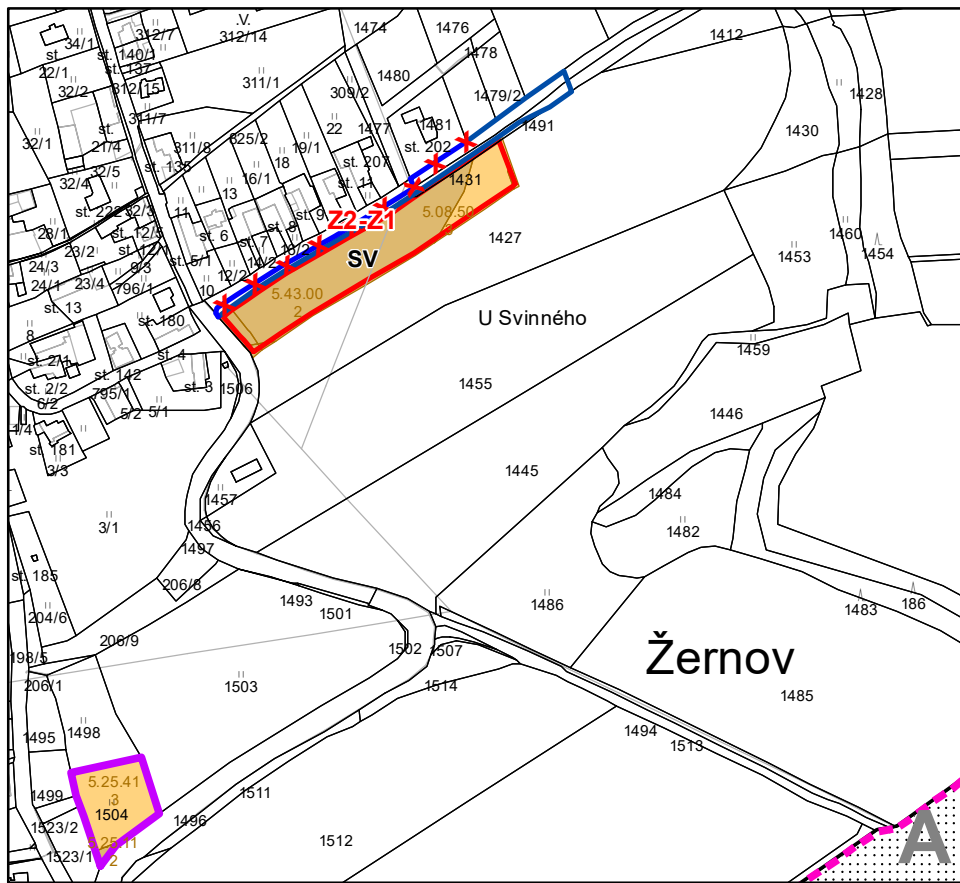
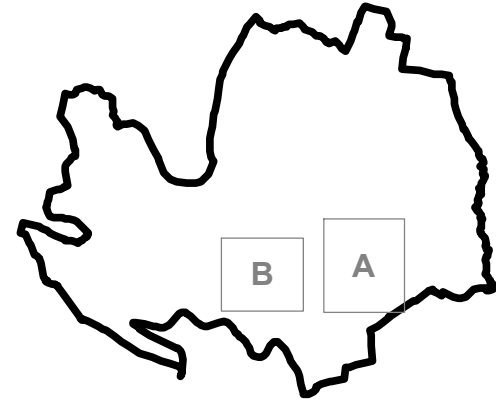







ÚZEMNÍ PLÁN ŽERNOV

ZMĚNA Č. 2






II.2.c. VÝKRES PŘEDPOKLÁDANÝCH ZÁBORŮ PŮDNÍHO FONDU - VÝŘEZY



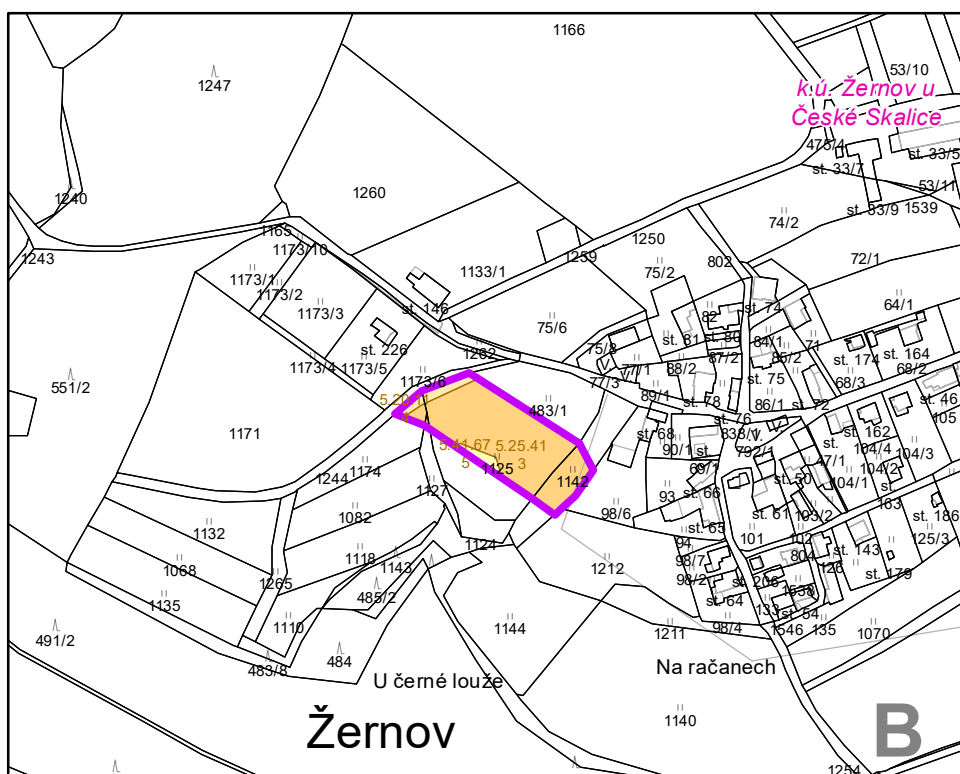
HRANICE


-  hranice řešeného území
-  hranice katastrálního území
-  úprava zastavěného území k 15.1.2020
-  zábor půdního fondu
-  navrácení do ZPF

ZEMĚDĚLSKÝ PŮDNÍ FOND

- 5.25.11 kód BPEJ
- 2 třída ochrany
-  hranice BPEJ
-  zemědělská půda II. třídy ochrany
-  zemědělská půda III. třídy ochrany
-  zemědělská půda IV. třídy ochrany
-  zemědělská půda V. třídy ochrany

- Poznámka: **X** - zrušení návrhu platné ÚPD
Z2-Z.. - označení zastavitelné plochy Změny č. 2
SV, ... - kód způsobu využití ploch změn - viz Hlavní výkres



HLAVNÍ PROJEKTANT – ODPOVĚDNÝ ZÁSTUPCE ZHOTOVITELE		PROJEKTANT	ZHOTOVITEL 
Ing. arch. Alena Koutová, ČKA č. 00750		kolektiv zhotovitele	IČ 01807935
OBJEDNATEL / POŘIZOVATEL	KRAJ	MĚSTYS	Opletalova 1626/36, 110 00 Praha 1
Obec Žernov / Městský úřad Náchod	Královéhradecký	Žernov	Projektové středisko Hradec Králové Třída ČSA 219, 500 03 Hradec Králové
Odůvodnění Územního plánu Žernov Změna č. 2			ZAKÁZKOVÉ ČÍSLO 03806142
			ÚČELOVÝ STUPEŇ ÚPD
Výkres předpokládaných záborů půdního fondu - výřezy			FORMÁT 325 x 465 mm
			PROFESE URB
			DATUM 05/2021
			MĚŘÍTKO 1:5 000
			ČÍSLO II.2.c.



MĚŘÍTKO 1 : 5 000

0 100 200 300 400 500 m