

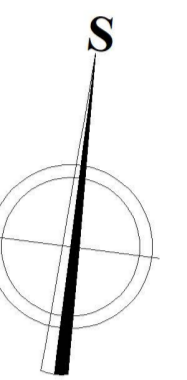



ZÁBRODÍ

ÚZEMNÍ PLÁN ÚPLNÉ ZNĚNÍ PO ZMĚNĚ Č.1

název výkresu:	VEŘEJNÉ PROSPĚŠNÉ STAVBY A OPATŘENÍ	měřítko: 1 : 5 000	číslo výkresu:	P3
projektant:	Ing.arch. Vlasta Poláčková, Urbanistický atelier UP-24 K Červenému vrchu 845/2b, 160 00 Praha 6			
místo podnikání:	Ing. arch. Sandra Poláčková Ing. Václav Holý (kanalizace) Leoš Šešter (zásobování pitnou vodou)			
spolupráce:	Hydrosoft Veleslavín s.r.o., U Sadu 13, 162 00 Praha 6			
digitální zpracování:		pořizovatel: Městský úřad Náchod zadavatel: Obec Zábrodí	číslo smlouvy: 03/2020	datum: 06/2022
			číslo paré:	

ZÁZNAM O ÚČINNOSTI	
správní orgán, který vydal Změnu č. 1: Zastupitelstvo obce Zábrodí pořadové číslo poslední změny: 1	pořizovatel: Městský úřad Náchod Odbor výstavby a územního plánování oprávněná úřední osoba pořizovatele: Ing. Aneta Lipová, vedoucí odboru výstavby a územního plánování
datum nabytí účinnosti Změny č. 1: 	podpis: razítko:



HRANICE ŘEŠENÉHO ÚZEMÍ K 1.11.2021



PLOCHY A KORIDORY S MOŽNOSTÍ VYVLASTNĚNÍ (dle §170 STZ)

VEŘEJNÁ INFRASTRUKTURA

VD	DOPRAVNÍ INFRASTRUKTURA
VT	TECHNICKÁ INFRASTRUKTURA

VEŘEJNÉ PROSPĚŠNÁ OPATŘENÍ

VU	ZALOŽENÍ PRVKŮ ÚSES
----	---------------------

PLOCHY A KORIDORY S MOŽNOSTÍ UPLATNĚNÍ PŘEDKUPNÍHO PRÁVA (dle §101 ST)

VEŘEJNÁ INFRASTRUKTURA

PO	OBČANSKÁ VYBAVENOST
----	---------------------

