


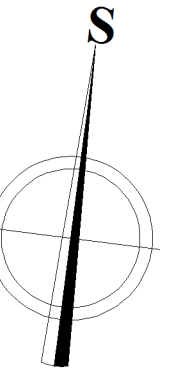

ZÁBRODÍ

ÚZEMNÍ PLÁN

název výkresu: PŘEDPOKLÁDANÉ ZÁBORY PŮDNIHO FONDU	mřítko: 1 : 5 000	číslo výkresu: O2
projektant: Ing.arch. Vlasta Poláčková, Urbanistický atelier UP-24	K Červenému vrchu 845/2b, 160 00 Praha 6	
místo podnikání: Ing. Václav Holý (kanalizace)	Leoš Šesler (zásobování pitnou vodou)	
spolupráce: Mgr. Věra Janíková	Hydrosoft Velešlavin s.r.o., U Sadu 13, 162 00 Praha 6	
digitální zpracování: Mgr. Věra Janíková	Hydrosoft Velešlavin s.r.o., U Sadu 13, 162 00 Praha 6	
pořizovatel: Městský úřad Náchod	číslo smlouvy: 05/2012	datum: 07/2014
zadavatel: Obec Zábrodí	číslo paré:	



Hydrosoft Velešlavin



HRANICE ŘEŠENÉHO ÚZEMÍ
ZASTAVITELNÉ ÚZEMÍ
KORIDOR NADMÍSTNÍHO VÝZNAMU

PLOCHY ZÁBORU PŮDNIHO FONDU
Z01 ZASTAVITELNÉ PLOCHY
K01 PLOCHY ZMĚN V UŽITÍ
Pozn.: Plochy K01 až K07 nejsou záborům ZPF, jež se o plochy pro záborní USEB

BPEJ
2.60.00/2 HRANICE A KÓDY BPEJ / TRÍDA OCHRANY

ZEMĚDĚLSKÁ PŮDA
TRÍDA OCHRANY I.
TRÍDA OCHRANY II.
TRÍDA OCHRANY III.
TRÍDA OCHRANY IV.
TRÍDA OCHRANY V.

stav návrh
PLOCHY BEZ URČENÍ TRÍDY OCHRANY
VODNÍ PLOCHY A TOKY DLE KM
POZEMKY URČENÉ K PLNĚNÍ FUNKCE LESA DLE KM
OCHRANNÉ PÁSMO LESA
OSTATNÍ NEZEMĚDĚLSKÉ PLOCHY DLE KM

INVESTICE DO PŮDY
COVDONĚNÍ
COVDONĚNÍ - písečné

