







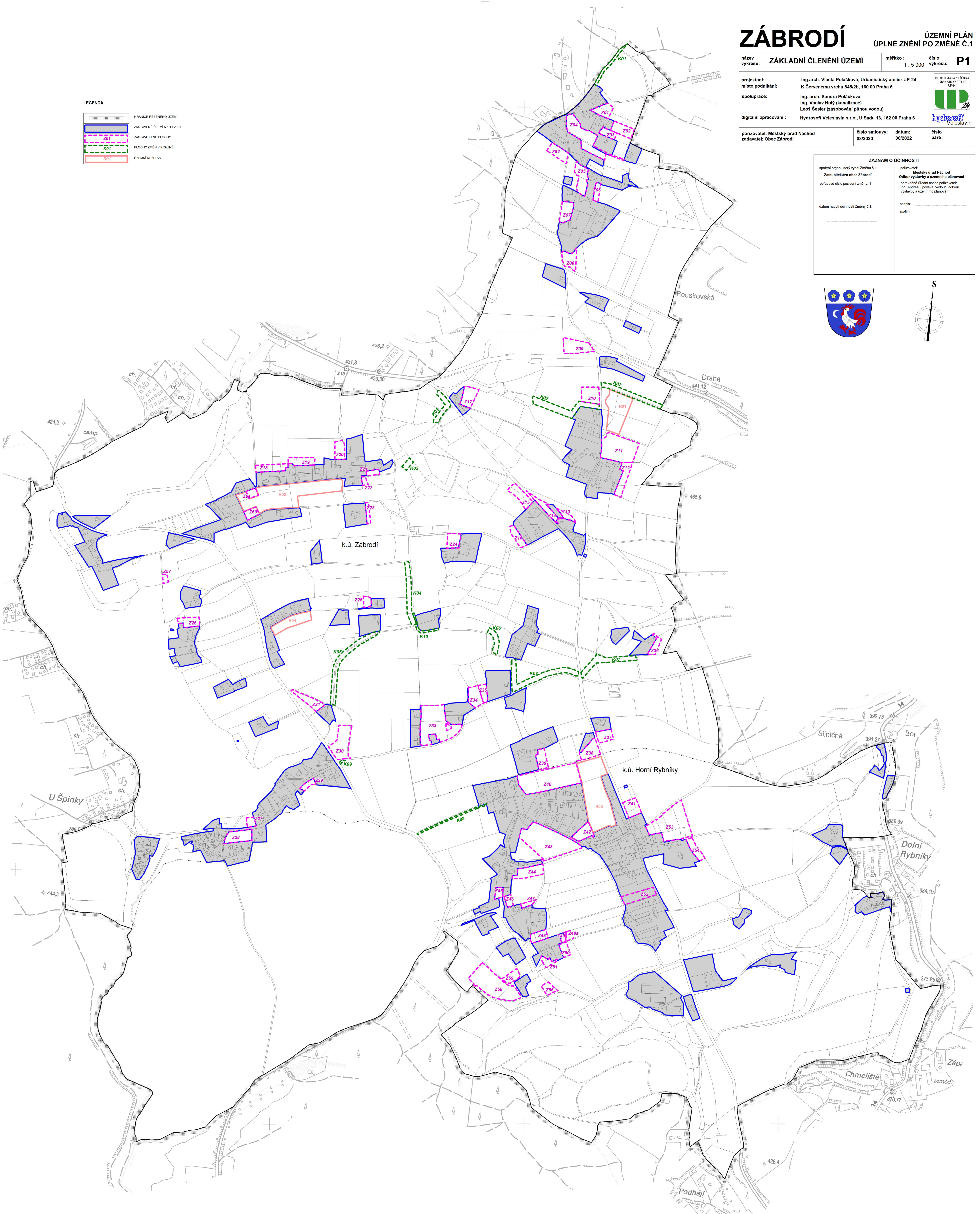
ZÁBRODÍ

ÚZEMNÍ PLÁN
ÚPLNÉ ZNĚNÍ PO ZMĚNĚ Č.1

název výkresu: ZÁKLADNÍ ČLENĚNÍ ÚZEMÍ	mřítko: 1:5 000	číslo výkresu: P1
projektant: Ing.arch. Vlasta Poláčková, Urbanistický atelier UP-24	místo podnikání: K Červenému vrchu 845/2b, 160 00 Praha 6	
spolupráce: Ing. arch. Sandra Poláčková Ing. Václav Holý (kanalizace) Leos Šestler (zásobování pitnou vodou)	digitální zpracování: Hydrossoft Veleslavin s.r.o., U Sadu 13, 162 00 Praha 6	
pořizovatel: Městský úřad Náchod zadavatel: Obec Zábrodí	číslo smlouvy: 03/2020	datum: 06/2022
		číslo paré:

LEGENDA

	HRANICE ŘEŠENÉHO ÚZEMÍ
	ZASTAVĚNÉ ÚZEMÍ K 1.11.2021
	ZASTAVITELNÉ PLOCHY
	PLOCHY ZMĚN V KRAJINĚ
	ÚZEMNÍ REZERVY



ZÁZNAM O ÚČINNOSTI

správní orgán, který vydal Změnu č. 1: Zastupitelstvo obce Zábrodí pořadové číslo poslední změny: 1 datum nabytí účinnosti Změny č. 1:	pořizovatel: Městský úřad Náchod Odbor výstavby a územního plánování oprávněná úřední osoba pořizovatele: Ing. Aneta Lipová, vedoucí odboru výstavby a územního plánování podpis: razítko:
---	---

